

УПРАВЛЕНИЕ ОБРАЗОВАНИЯ И НАУКИ  
ТАМБОВСКОЙ ОБЛАСТИ

**ПАСПОРТ**  
**ДОРОЖНОЙ БЕЗОПАСНОСТИ**  
**ОБРАЗОВАТЕЛЬНОГО УЧРЕЖДЕНИЯ**

дорожной безопасности



Согласован:  
Начальник отдела  
образования администрации  
Никифоровского района  
Н.В.Мажорова

Согласован:  
Начальник ОГИБДД  
МОМВД России «Мичуринский»  
майор полиции  
О.В.Костиков

Утвержден:  
Заведующий МБДОУ  
детским садом «Березка»  
Н.Е.Давыдова  
приказ № 83 от 29.08.2022г.



**ПАСПОРТ**  
**дорожной безопасности**  
**МБДОУ детского сада «БЕРЕЗКА»**

**2022г.**

**ПАСПОРТ**  
**дорожной безопасности**  
**муниципального бюджетного дошкольного образовательного**  
**учреждения детского сада «Березка»**

*Общие сведения*

Наименование ОУ      **муниципальное бюджетное дошкольное  
образовательное учреждение детский сад «Березка»**

Тип ОУ                      **дошкольное образовательное учреждение**

Юридический адрес ОУ:    **393000 Тамбовская обл., Никифоровский  
район, р.п.Дмитриевка, ул.Державинская, д. 14**

Фактический адрес ОУ:    **393000 Тамбовская обл., Никифоровский  
район, р.п.Дмитриевка, ул.Державинская, д. 14**

Руководитель ДОУ                      **Давыдова Наталья Евгеньевна**  
Заведующий хозяйством                **Колонтаева Марина Валерьяновна**  
Старший воспитатель                    **Лазина Ирина Валентиновна**

Начальник отдела образования  
администрации Никифоровского  
района                                        **Мажорова Наталья Васильевна**

Начальник ОГИБДД  
МОМВД России «Мичуринский»  
майор полиции                            **Костиков Олег Владимирович**

Ответственный работник  
за организацию работы  
по профилактике ДДТТ                    **Лазина Ирина Валентиновна**

Количество обучающихся                **87 человек**

Наличие уголка по БДД                **имеется в каждой группе и на центральном  
входе в здание детского сада**

Наличие кабинет по ПДД:                **не имеется**  
Наличие авто-городка

(площадки) по БДД: **имеется площадка с дорожной разметкой на территории ДОУ**

Наличие автобуса в ДОУ: **не имеется**

Время пребывания детей в ОУ: **с 7.00 до 17.30**

**Телефоны оперативных служб:**

Пожарная служба: **01**

Полиция: **02**

Дежурная часть полиции: **34-7-93**

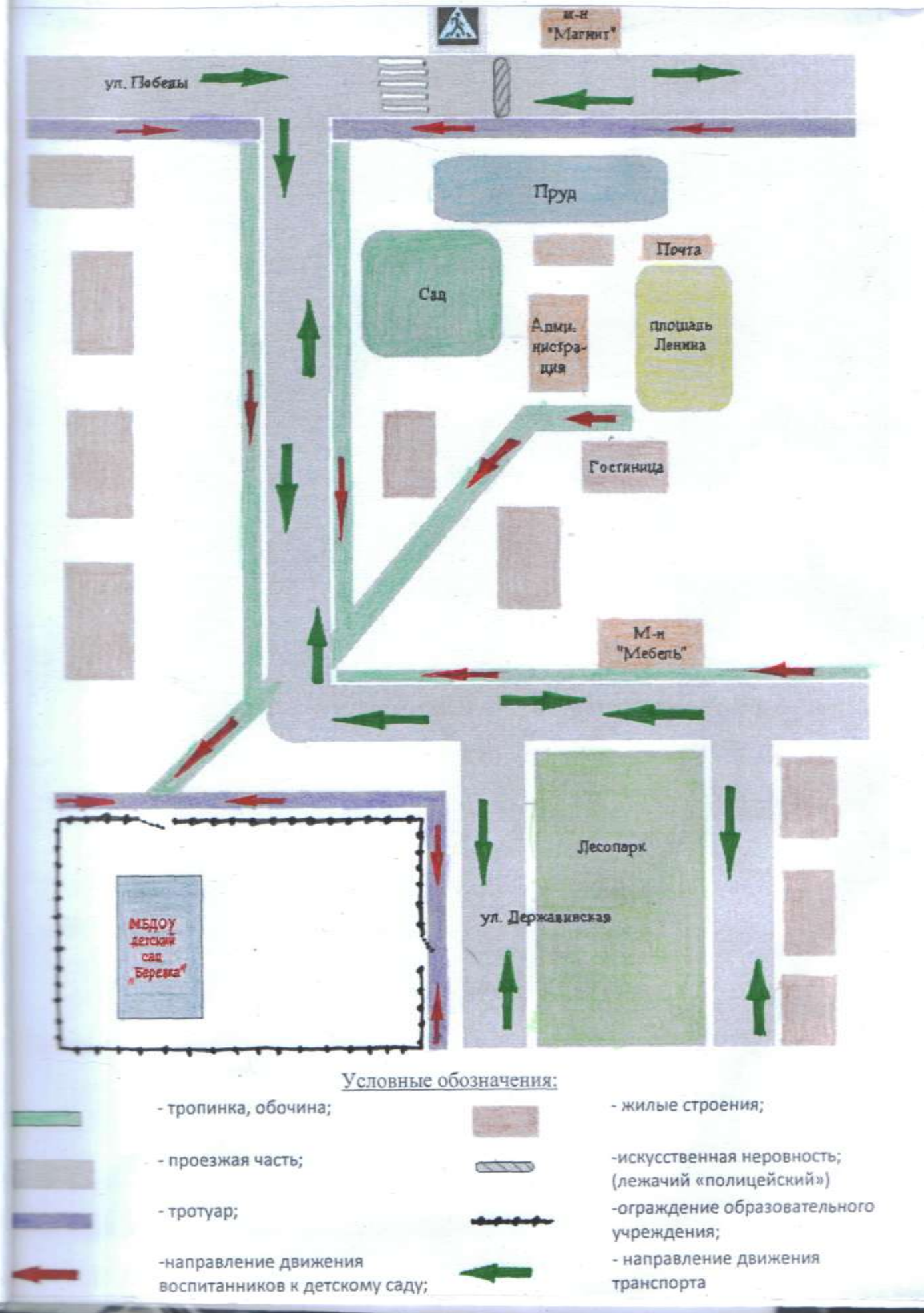
Скорая помощь: **03, 37-2-23**

Аварийная газового участка: **04**

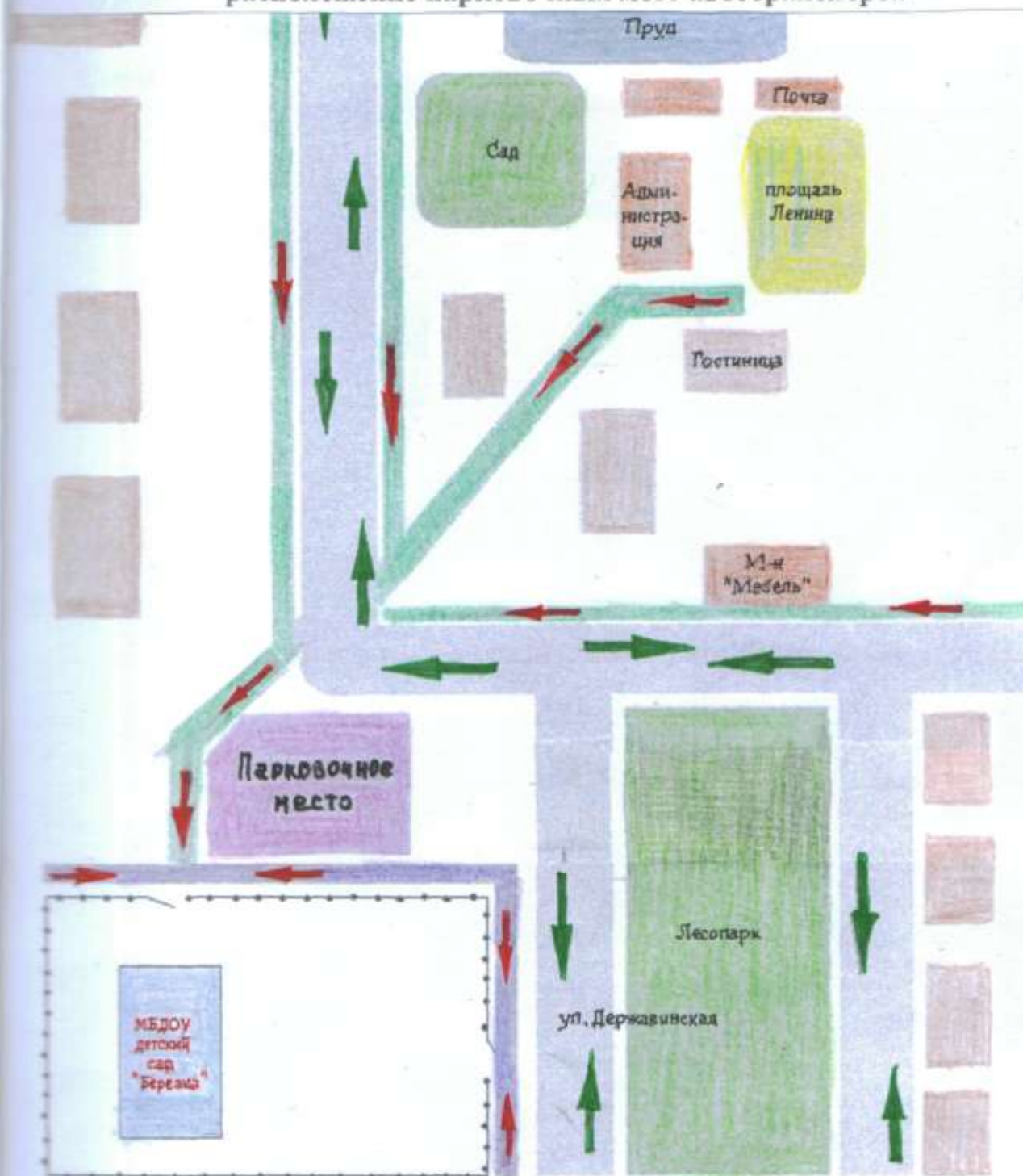
«Тревожная кнопка»:

Единая служба спасения: **112, 38-4-01**

1. План-схема района расположения ОУ,  
пути движения транспортных средств и детей



2. Схема организации дорожного движения в непосредственной близости от образовательного учреждения с размещением соответствующих технических средств, маршруты движения детей и расположение парковочных мест автотранспорта

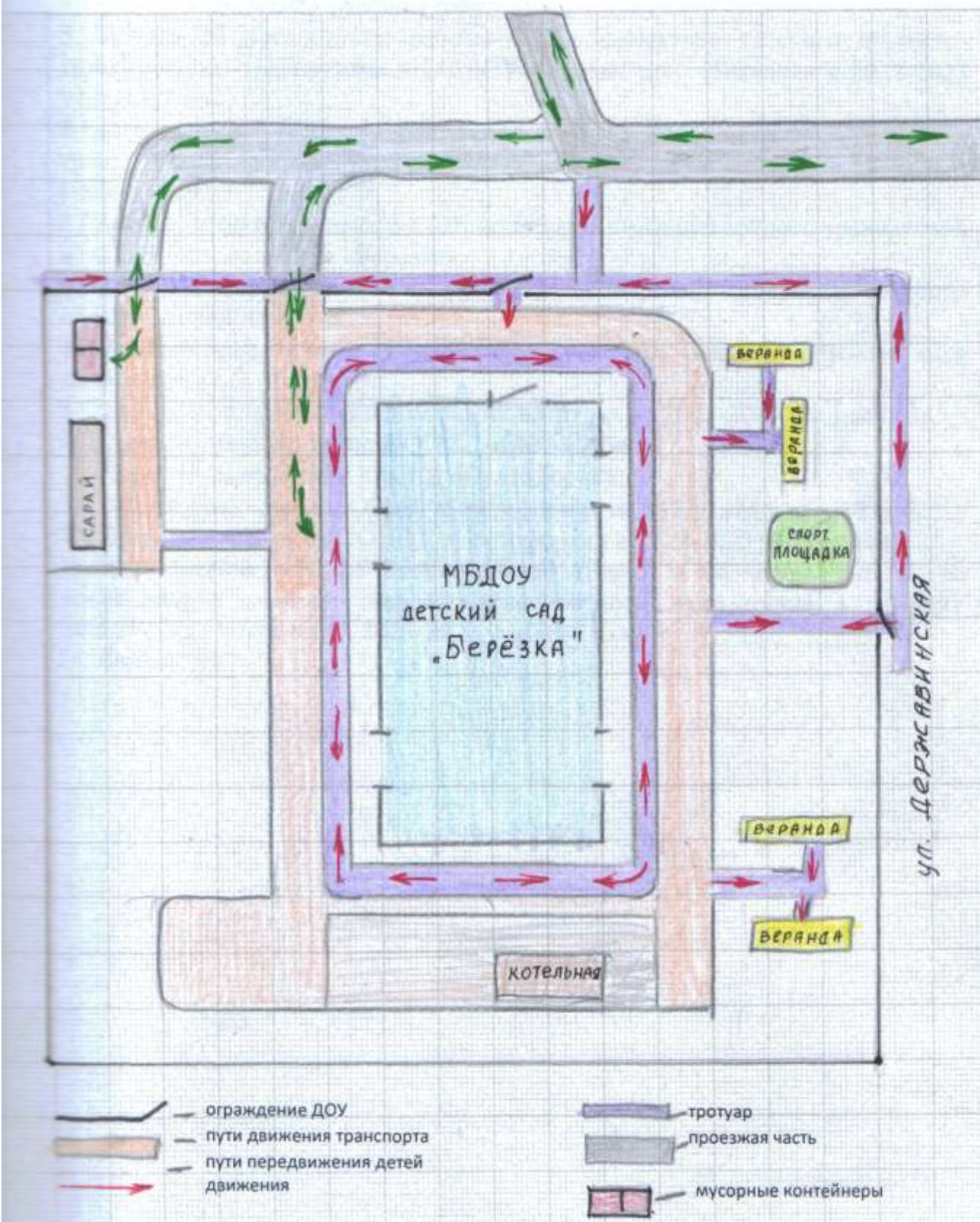


Условные обозначения:

- |  |   |  |   |
|--|---|--|---|
|  | - тропинка, обочина;                                  |  | - жилые строения;                                   |
|  | - проезжая часть;                                     |  | - искусственная неровность; (лежащий «полицейский») |
|  | - тротуар;  |  | - ограждение образовательного учреждения;           |
|  | - направление движения воспитанников к детскому саду; |  | - направление движения транспорта                   |
|  |   |  | - стоянка для транспорта                            |

3. Пути движения транспортных средств к местам разгрузки/погрузки и рекомендуемые пути передвижения детей по территории образовательного учреждения

Схема.



## **Организация работы ДОУ по профилактике детского дорожно-транспортного травматизма.**

1. Приказ об утверждении паспорта дорожной безопасности МБДОУ детского сада «Березка».
2. Приказ о назначении ответственного лица за работу по профилактике детского дорожно-транспортного травматизма в МБДОУ детском саду «Березка» в 2022-2023 учебном году.
3. Приказ об организации работы по профилактике детского дорожно-транспортного травматизма в МБДОУ детском саду «Березка» в 2022-2023 учебном году.
4. Комплексный план мероприятий по предупреждению дорожно-транспортных происшествий в МБДОУ детском саду «Березка» в 2022-2023 учебный год.
5. Положение по профилактике детского дорожно-транспортного травматизма в МБДОУ детском саду «Березка».
6. Приказ о создании в МБДОУ детском саду «Березка» группы «Родительский патруль».
7. Положение о группе «Родительский патруль» МБДОУ детского сада «Березка».
8. План работы группы «Родительский патруль» на 2022-2023 учебный год.
9. Приказ о создании отряда ЮПИД «Светофорик».
10. Положение об отряде ЮПИД «Светофорик».
11. План работы отряда ЮПИД «Светофорик» на 2022-2023 учебный год.
12. План занятий отряда ЮПИД «Светофорик» в 2022-2023 учебный год.
13. Информация МБДОУ детского сада «Березка» об итогах работы по профилактике детского дорожно-транспортного травматизма в МБДОУ детском саду «Березка» в 2021-2022 учебном году.
14. Фотоотчет





## **Пояснительная записка к Паспорту дорожной безопасности образовательного учреждения**

1. Паспорт дорожной безопасности образовательного учреждения (далее – Паспорт) предназначен для отображения информации об образовательном учреждении (далее – ОУ) с точки зрения обеспечения безопасности детей на этапах их перемещения "дом – ОУ – дом", для использования преподавательским составом и сотрудниками Госавтоинспекции в работе по разъяснению безопасного передвижения и поведения детей на улично-дорожной сети вблизи ОУ и на маршруте "ОУ – дом", для подготовки мероприятий по предупреждению детского дорожно-транспортного травматизма.

Паспорт ведется ответственным сотрудником образовательного учреждения совместно с сотрудниками Госавтоинспекции, которые оказывают помощь в разработке Паспорта, а также при внесении необходимых изменений в отдельные разделы Паспорта (схемы, перечни мероприятий по предупреждению ДТП с участием обучающихся).

Оригинал Паспорта хранится в ОУ, а копия – в контрольно-наблюдательном деле в подразделении Госавтоинспекции.

### **2. Типовой Паспорт должен иметь титульный лист и содержать следующие разделы:**

- Общие сведения;
- План-схемы;
- Рекомендации по реализации мероприятий по проведению проверок территорий ОУ, подъездных путей и пешеходных переходов.

#### **2.1. Титульный лист должен содержать надпись «Паспорт дорожной безопасности образовательного учреждения» и наименование образовательного учреждения;**

В верхней части листа справа надпись «Утверждаю» и реквизиты (ФИО, дата утверждения) руководителя образовательного учреждения.

Слева надпись «Согласовано» и реквизиты (ФИО, дата утверждения) ответственного руководителя администрации органа местного самоуправления.

Слева, под первой согласующей подписью, надпись «Согласовано» и реквизиты (ФИО, дата утверждения) руководителя органа управления Госавтоинспекции муниципального образования.

Внизу листа указывается год подготовки Паспорта.

#### **2.2. Раздел «Общие сведения» должен содержать следующую информацию:**

- Наименование ОУ;
- Тип ОУ;
- Юридический адрес ОУ;
- Фактический адрес ОУ (если отличается от юридического);
- Руководители ОУ: Директор (заведующий);  
Заместитель директора по учебной работе;  
Заместитель директора по воспитательной работе;
- Ответственный от муниципального органа образования (телефон, адрес);
- Ответственный (ые) от Госавтоинспекции (телефон, адрес);
- Ответственные за мероприятия по профилактике детского травматизма (телефон, адрес);
- Руководитель или ответственный работник дорожно-эксплуатационной организации, осуществляющей содержание УДС\* (телефон, адрес);
- Руководитель или ответственный работник дорожно-эксплуатационной организации, осуществляющей содержание ТСОДД (телефон, адрес);
- Количество учащихся;
- Наличие уголка по БДД (если имеется, указать место расположения);
- Наличие класса по БДД (если имеется, указать место расположения);
- Наличие автогородка (площадки) по БДД (если имеется);
- Наличие автобуса в ОУ;
- Расписание занятий в ОУ: 1-ая смена: 8:30 – 13:10  
2-ая смена: 13:20 – 18:00  
внеклассные занятия: 17:00 – 19:00
- Телефоны: оперативных служб: МЧС, Полиция, Скорая помощь;  
дорожно-эксплуатационных организаций, осуществляющих содержание УДС;

### 2.3. План-схемы, рекомендуемые к размещению в Паспорте:

● (п. 1.1.) района расположения ОУ, пути движения транспортных средств и детей (учеников):

1. Район расположения образовательного учреждения определяется группой жилых домов, зданий и улично-дорожной сетью с учетом остановок общественного транспорта (выходов из станций метро), центром которого является непосредственно образовательное учреждение;

2. Территория, указанная в схеме, включает в себя:

- образовательное учреждение;

- стадион вне территории ОУ, на котором могут проводиться занятия по физической культуре (при наличии);

- парк, в котором преподавателями проводятся занятия на открытом воздухе (при наличии);

- спортивно-оздоровительный комплекс (при наличии);

- жилые дома, в которых проживает большая часть детей (учеников) данного образовательного учреждения;

- автомобильные дороги и тротуары;

3. На схеме должно быть обозначено:

- расположение жилых домов, зданий и сооружений;

- сеть автомобильных дорог;

- пути движения транспортных средств;

- пути движения детей (учеников) в/из образовательного учреждения;

- уличные (наземные – регулируемые / нерегулируемые) и внеуличные (надземные и подземные) пешеходные переходы;

- названия улиц и нумерация домов.

Схема необходима для общего представления о районе расположения ОУ. Для изучения безопасности движения детей на схеме обозначены наиболее частые пути движения учеников от дома (от отдаленных остановок маршрутных транспортных средств) к ОУ и обратно.

При исследовании маршрутов движения детей необходимо уделить особое внимание опасным зонам, где часто дети (ученики) пересекают проезжую часть не по пешеходному переходу;

● (п. 1.2.) организации дорожного движения в непосредственной близости от образовательного учреждения с размещением соответствующих технических средств, маршруты движения детей и расположение парковочных мест:

1. Схема организации дорожного движения ограничена автомобильными дорогами, находящимися в непосредственной близости от образовательного учреждения;

2. На схеме обозначено:

- здание ОУ с указанием территории, принадлежащей непосредственно ОУ (при наличии указать ограждение территории);

- автомобильные дороги и тротуары;

- уличные (наземные – регулируемые / нерегулируемые) и внеуличные (надземные и подземные) пешеходные переходы на подходах к ОУ;

- дислокация существующих дорожных знаков и дорожной разметки;

- другие технические средства организации дорожного движения;

- направление движения транспортных средств по проезжей части;

- направление движения детей (учеников);

3. На схеме указано расположение остановок маршрутных транспортных средств и безопасные маршруты движения детей (учеников) от остановочного пункта к ОУ и обратно;

4. При наличии стоянки (парковочных мест) около ОУ, указывается место расположение и безопасные маршруты движения детей (учеников) от парковочных мест к ОУ и обратно.

К схеме (в случае необходимости) должен быть приложен план мероприятий по приведению существующей организации дорожного движения к организации движения, соответствующей нормативным техническим документам, действующим в области дорожного движения, по окончании реализации которого готовится новая схема;

● (п. 1.3.) маршрутов движения группы детей от ОУ к стадиону, парку или к спортивно-оздоровительному комплексу (в случае их нахождения вне территории ОУ)

**и необходимости проведения обязательных мероприятий, связанных с образовательным процессом);**

На схеме района расположения ОУ указываются безопасные маршруты движения детей от ОУ к стадиону, парку или спортивно-оздоровительному комплексу и обратно.

Данные схемы должны использоваться преподавательским составом при организации движения детей к местам проведения занятий вне территории ОУ.

- **(п. 1.4.) путей движения транспортных средств к местам разгрузки/погрузки и рекомендуемых безопасных путей передвижения детей по территории образовательного учреждения (в случае осуществления доставки грузов в ОУ автомобильным транспортом);**

На схеме указывается примерная траектория движения транспортного средства на территории ОУ, в том числе место погрузки/разгрузки, а также безопасный маршрут движения детей во время грузочно-разгрузочных работ.

В целях обеспечения безопасного движения детей по территории ОУ необходимо исключить пересечение пути движения детей и пути движения транспортных средств.

- **Паспорт может содержать и ряд других схем. Например, план-схему учебной площадки для проведения практических занятий по БДД и др.**

**2.4. В случае необходимости доставки детей в ОУ специальным транспортным средством (автобусом) для перевозки детей, Паспорт должен содержать специальный раздел, касающийся такой перевозочной деятельности.**

В данном разделе должны быть представлены сведения о владельце автобуса (ОУ, муниципальное образование, АТП и т.д.), соответствующие данные о месте хранения и технического обслуживания автобуса, подробные сведения о водителе (водителях) (ФИО, открытые категории, стаж вождения, сведения о переподготовке и др.) с обязательным указанием места медицинского освидетельствования водителя, а также должны быть размещены план-схемы:

- **(п. 2.1.) подробного маршрута движения автобуса до ОУ**

На схеме указываются населенные пункты, через которые происходит следование автобуса ОУ, оборудованные места остановок для посадки и высадки детей в каждом населенном пункте; непосредственно населенный пункт, где расположено ОУ.

На схеме указан безопасный маршрут следования автобуса ОУ из пункта А в пункт В, а также обозначены:

- жилые дома населенных пунктов;
- здание ОУ;
- автомобильные дороги;
- дислокация существующих дорожных знаков на пути следования автобуса ОУ;
- пешеходные переходы, пересекающие проезжую часть маршрута движения автобуса ОУ;
- другие технические средства организации дорожного движения.

- **(п. 2.2.) безопасного расположения остановки автобуса ОУ**

На схеме указывается подъезд в оборудованный «карман» или другое оборудованное место для посадки и высадки детей из автобуса ОУ и дальнейший путь движения автобуса по проезжей части, а также безопасный маршрут движения детей (учеников) от остановки автобуса ОУ.

На схеме обозначено:

- жилые дома района расположения ОУ;
- здание ОУ;
- ограждение территории ОУ (при наличии);
- автомобильные дороги.

Формат 60x841/8. Печать офсетная. Заказ №2806.

Отпечатано в типографии ООО «Арт-Инфо»

392000 г. Тамбов, ул. Московская, 14, тел. (4752) 72-22-61.